

Выписка из Единого государственного реестра недвижимости об основных характеристиках и зарегистрированных правах на объект недвижимости


Сведения об основных характеристиках объекта недвижимости

В Единый государственный реестр недвижимости внесены следующие сведения:

Раздел 1 Лист 1

Земельный участок			
вид объекта недвижимости			
Лист № 1 раздела 1	Всего листов раздела 1: 1	Всего разделов: 3	Всего листов выписки: 3
06.12.2021г.			
Кадастровый номер:	20:03:5802000:1842		
Номер кадастрового квартала:	20:03:5802000		
Дата присвоения кадастрового номера:	24.12.2013		
Ранее присвоенный государственный учетный номер:	данные отсутствуют		
Местоположение:	Чеченская Республика, Грозненский район, с. Беркап-Юрт, ул. Муртазаева, 44		
Площадь, м ² :	4800 +/- 48		
Кадастровая стоимость, руб:	3802080		
Кадастровые номера расположенных в пределах земельного участка объектов недвижимости:	20:03:5802000:3423		
Категория земель:	Земли населенных пунктов		
Виды разрешенного использования:	Для строительства здания детского сада		
Статус записи об объекте недвижимости:	Сведения об объекте недвижимости имеют статус "актуальные"		
Особые отметки:	данные отсутствуют		
Получатель выписки:	Хасуев Алик Умарович (представитель правообладателя), Правообладатель: от имени заявителя Комитет Правительства Чеченской Республике по дошкольному образованию, 2005004757		

Государственный регистратор
Р. У. Амирова



полное наименование должности

подпись

инициалы, фамилия

М.П.


Выписка из Единого государственного реестра недвижимости о основных характеристиках и зарегистрированных правах на объект недвижимости
Сведения о зарегистрированных правах

Земельный участок

вид объекта недвижимости

Лист № 1 раздела 2	Всего листов раздела 2: 2	Всего разделов: 3	Всего листов выписки: 4
06.12.2021г.			
Кадастровый номер:	20:03:5802000:1842		

1	Правообладатель (правообладатели):	1.1	МБДОУ Детский сад №2 "Зезат", ИНН: 2004011198, ОГРН: 1202000005833
2	Вид, номер, дата и время государственной регистрации права:	2.1	Постоянное (бессрочное) пользование 20:03:5802000:1842-20/024/2021-5 06.12.2021 14:36:04
3	Документы-основания	3.1	Распоряжение, № 286, выдан 28.06.2021
4	Сведения об осуществлении государственной регистрации сделки, права, ограничения права без необходимого в силу закона согласия третьего лица, органа:	4.1	данные отсутствуют
5	Ограничение прав и обременение объекта недвижимости:	не зарегистрировано	
1	Правообладатель (правообладатели):	1.2	Администрация Грозненского муниципального района Чеченской Республики, ИНН: 2020002899
2	Вид, номер, дата и время государственной регистрации права:	2.2	Собственность 20:03:5802000:1842-20/024/2021-3 18.05.2021 09:57:23
4	Сведения об осуществлении государственной регистрации сделки, права, ограничения права без необходимого в силу закона согласия третьего лица, органа:	4.2	данные отсутствуют
5	Ограничение прав и обременение объекта недвижимости:	не зарегистрировано	



Полное наименование должности

инициалы, фамилия

Земельный участок вид объекта недвижимости		
Лист № 2 раздела 2	Всего листов раздела 2: 2	Всего разделов: 3
		Всего листов выписки: 4
06.12.2021г.		20:03:5802000:1842
Кадастровый номер:		
6	Заявленные в судебном порядке права требования:	данные отсутствуют
7	Сведения о возражении в отношении зарегистрированного права:	данные отсутствуют
8	Сведения о наличии решения об изъятии объекта недвижимости для государственных и муниципальных нужд:	данные отсутствуют
9	Сведения о невозможности государственной регистрации без личного участия правообладателя или его законного представителя:	данные отсутствуют
10	Правопритязания и сведения о наличии поступивших, но не рассмотренных заявлений о проведении государственной регистрации права (перехода, прекращения права), ограничения права или обременения объекта недвижимости, сделки в отношении объекта недвижимости:	Представлены документы на государственную регистрацию: Государственная регистрация прав без одновременного государственного кадастрового учета (при наличии в ЕГРН сведений об объекте недвижимого имущества)
11	Сведения о невозможности государственной регистрации перехода, прекращения, ограничения права на земельный участок из земель сельскохозяйственного назначения:	данные отсутствуют



полное наименование должности	подпись	инициалы, фамилия
-------------------------------	---------	-------------------

М.П.

Выписка из Единого государственного реестра недвижимости об основных характеристиках и зарегистрированных правах на объект недвижимости

Описание местоположения земельного участка

Земельный участок
вид объекта недвижимости

Лист № 1 раздела 3

Всего листов раздела 3: 1

Всего разделов: 3

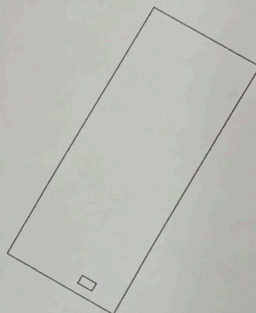
Всего листов выписки: 3

06.12.2021г.

Кадастровый номер:

20:03:5802000:1842

План (чертеж, схема) земельного участка



Масштаб 1:2000

Условные обозначения:



полное наименование должности

подпись

инициалы, фамилия

М.П.